





LEGENDE

-  Zone de protection des thalwegs et cours d'eau
-  Aléa faible
-  Aléa moyen
-  Aléa fort
-  Aléa très fort
-  Limite de la zone d'étude
-  Limite de la zone soumise aux aléas

<b>MAÎTRE D' OUVRAGE</b>	 	<b>PROVINCE SUD</b> <b>NOUVELLE CALEDONIE</b>		
<b>MAÎTRE D' OEUVRE</b>	 	<b>Bureau d'études - Ingénieurs conseils</b> Eau - Environnement - Bâtiment 1,rue de la République - Immeuble OREGON B.P. 3583 - 98846 NOUMEA Cedex Tél : 28.34.80 - Fax : 28.83.44 E-mail : soproner.noumea@soproner.nc		
<b>Opération :</b>  <b>Secteur Tonghoué</b> <b>Carte des aléas</b>				
<b>Etudes hydrauliques concernant les zones inondables en Province Sud</b>		<b>Phase :</b>  ...		
		<b>Nom :</b>		
<b>Fichier :</b>	<b>Affaire N° :</b> 06 009-001	<b>Echelle :</b> 1 / 5000		
OBSERVATIONS		DATE	PAR	IND
Plan de création		10/06/08	YCO	0